

**JELMAGYARÁZAT**  
**VÁGÁSHUTA TELEPÜLÉSSZERKEZETI TERVÉHEZ (TSZ-1/2012-02)**  
**KÖZIGAZGATÁSI TERÜLET**

Közigazgatási terület határa 

Belterületi határ 

**BEÉPÍTÉSRE SZÁNT TERÜLETEK:**

**Lakóterületek:**

Falusias lakóterület  

**Különleges beépítésre szánt területek:**

Intézményi terület  

Temető  

**BEÉPÍTÉSRE NEM SZÁNT TERÜLETEK:**

**Különleges beépítésre nem szánt területek:**

Ökotanya terület  

Erdei iskola területe  


Egészségügyi célú terület  

**Közlekedési területek:**

Közúti közlekedési terület  

**Erdőterületek:**

Védelmi célú erdőterület  

Turisztikai célú erdőterület  

**Mezőgazdasági területek:**

Extenzív használatú általános mezőgazdasági terület (rét, legelő)  

**Vízgazdálkodási területek:**

Vízgazdálkodási terület  


**HÁLÓZATI ELEMÉK:**

Országos mellékút 

Turistaút 

Tanösvény 

Gyalogút, sétány 

Kerékpáros túraútvonal 

**EGYÉB:**

Intézmény  

Helyi védelemre javasolt épület  


Helyi értékvédelmi terület határa 

Védőtávolság 

Megengedett szinterületsűrűségi mutató (max.) 

Országos ökológiai hálózat övezete - magterület 

Országos ökológiai hálózat övezet magterületének pufferövezetbe áthelyezésre javasolt területe 

NATURA 2000 SPA terület: Zempléni-hegység a Szerencsi-dombsággal és a Hernád-völgygel (HUBN10007) 

**PIKTOGRAMOK:**

-  Igazgatási
-  Oktatási
-  Egyházi
-  Egészségügyi
-  Művelődési
-  Szabadidős tevékenység
-  Sport
-  Presszó
-  Tájház
-  Múzeum
-  Vendégház
-  Lyukpince
-  Kilátó
-  Kemping
-  Sátorhely
-  Temető
-  Emlékmű, feszület, köztéri szobor
-  e-Magyarország pont
-  Transzformátor
-  Vízmű
-  Vízműkút
-  Szennyvíztisztító
-  Autóbusz-megálló
-  Parkoló
-  Üveghuta
-  Forrás